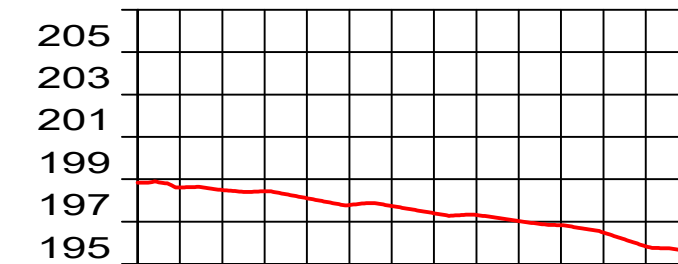


RUA PROJETADA C

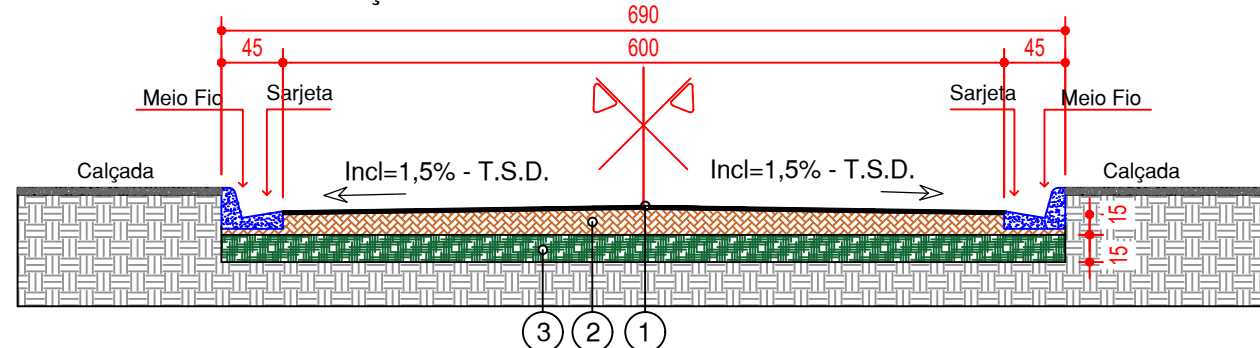


ESTACA	DIST.	COTA-TN
	0	-198,832 -
	1	-198,610 -
	2	-198,491 -
	3	-198,436 -
	4	-198,104 -
	5	-197,785 -
	6	-197,736 -
	7	-197,394 -
	8	-197,315 -
	9	-197,029 -
	10	-196,826 -
	11	-196,486 -
	12	-195,830 -
		-195,693 -

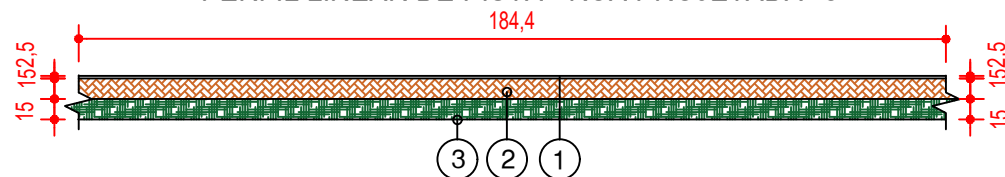
ESTAQUEAMENTO

ESCALA 1:750

SEÇÃO TRANSVERSAL - RUA PROJETADA "C"



PERFIL LINEAR DE PISTA - RUA PROJETADA "C"



- 1 - REVESTIMENTO TSD = 2,50 cm
- 2 - BASE DE SOLO ESTABILIZADO GRANULOM. S/ MISTURA
- 3 - SUB-BASE DE SOLO ESTABILIZADO GRANULOM. S/ MISTURA

TIPO DA OBRA	PAVIMENTAÇÃO
PROPRIETÁRIO	PREFEITURA MUNICIPAL DE NOBRES - MT
C.G.C. / C.P.F.	
LOCAL	BAIRRO LAGOA LIMPA E RESIDENCIAL DAURI RIVA E ANDRÉ MAGGI
AUTOR DO PROJETO	MAGNO SILVA BAHIA
CREA	CREA 121.754.849-1
ESCALA	1:750
DATA	Março/2021
ASSUNTO:	PAVIMENTAÇÃO ESTAQUEAMENTO

ESTATÍSTICA				FOLHA Nº 17 /29
QUANTITATIVO				
PAVIMENTAÇÃO:	31.477,42m²	MEIO-FIO E SARJETA RETO:	8.577,36m	
TERRAPLANAGEM:	35.699,21m²	MEIO-FIO E SARJETA CURVO:	475,56m	
		CALÇADA:	13.870,20m²	